

Protokoll für Pflanzenart

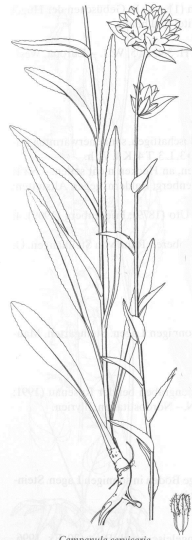


Abb. aus Hess&AL
1976 - 1980

Ursprung der Population

- Natürlich
- Wiederangesiedelt
- Unbekannt

Bitte Umriss der Fläche auf dem Plan einzeichnen!
(Plan / Orthophoto 1:1000, roter Filzstift empfohlen)

Datum des Besuchs

Koordinaten (Mittelpunkt der Population)

Tag Monat

6 // 2

Flurname, Gemeinde (Kt.) _____

BeobachterIn

Name: _____

Adresse: _____

Telefon: _____

E-Mail: _____

Bei Fragen wenden Sie sich an:

Beobachtungen

Bester Beobachtungszeitpunkt (inkl. phaenologischem Zustand):

Zähleinheit

immer ausfüllen


Gesamt-Anzahl : _____

Besiedelte Fläche (m²): _____

Anzahl _____, die Blüten oder Früchte tragen: _____

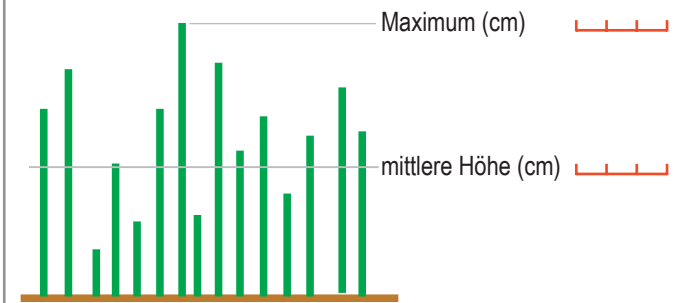
Nackter Boden (im Diagramm schwarz): _____ %

Von Pflanzen, Streu oder Moos bedeckter Boden: _____ %



ausfüllen, wenn möglich

Vegetationshöhe:



Gefährdungssituation

Andere Gefährdungen, welche? _____

Falls **einfache, kleine** Eingriffe zum Schutz der Population ad hoc ausgeführt worden sind, diese bitte hier beschreiben:

Spezielle Bemerkungen

(z.B. allgemeiner Eindruck, Zunahme/Abnahme, spezielle Gegebenheiten)
